

Plangebied



Plangrens

Enkelbestemmingen

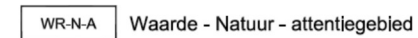


Groen



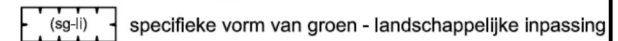
Wonen

Dubbelbestemmingen



Waarde - Natuur - attentiegebied

Functieaanduidingen



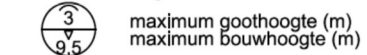
specifieke vorm van groen - landschappelijke inpassing

Bouwvlakken



bouwvlak

Maatvoeringen



maximum goothoogte (m)
maximum bouwhoogte (m)

GEMEENTE OISTERWIJK
Ruimte voor Ruimte Merodelaan



N

BESTEMMINGSPLAN

project	082400.20171037		
formaat	A4	vastgesteld	27-07-2021
schaal	1:500	ontwerp	17-06-2020
kaart	1/1	voorontwerp	02-09-2019
getekend	J.Versteeg	concept	22-01-2019
idn	NL.IMRO.0824.BPRvRMerodelaan-VG01		

R

Rho
ADVISEURS
VOOR
LEEFRUIMTE

w www.rho.nl
e info@rho.nl